

RAPPORT n° 98/6-28
au Conseil Municipal

OBJET

MISE EN OEUVRE D'UNE PROCEDURE D'EXPROPRIATION
POUR ELARGISSEMENT DE LA RUELLE PAVEE

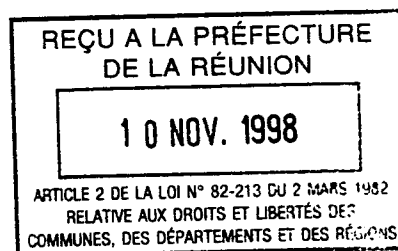

Dans le cadre de l'élargissement à 10 m de la Ruelle Pavée prévu au Plan d'Occupation des Sols de Saint-Denis, il est nécessaire d'acquérir 1 804 m² de terrain. A ce jour, la collectivité maîtrise 948 m².

La réalisation du projet, permettra de créer une voie transversale supplémentaire, se greffant sur la Rue Maréchal Leclerc, lorsque celle-ci recevra le TCSP.

Compte tenu que les pourparlers avec un grand nombre de propriétaires s'avèrent difficiles, et ce projet étant important pour la Municipalité, il s'avère nécessaire de recourir à une procédure d'expropriation. Il convient de souligner qu'aucune habitation ne sera affectée par cette opération, hormis la case des Consorts REVONGE avec lesquels des négociations fructueuses se poursuivent.

Je vous prie de bien vouloir en délibérer.

LE MAIRE
Michel TAMAYA



COMMUNE DE SAINT-DENIS

REPUBLIQUE FRANCAISE

DELIBERATION N° 98/6-28
du Conseil Municipal
en séance du vendredi 30 octobre 1998

OBJET

MISE EN OEUVRE D'UNE PROCEDURE D'EXPROPRIATION
POUR ELARGISSEMENT DE LA RUELLE PAVEE

LE CONSEIL MUNICIPAL

Vu la Loi n° 82-213 du 2 mars 1982 relative aux droits et libertés des Communes, des Départements et des Régions, modifiée ;

Vu le Code Général des Collectivités Territoriales ;

Sur le RAPPORT N° 98/6-28 du Maire ;

Vu le rapport de Monsieur Alain ARMAND, 1er Adjoint, présenté au nom des Commissions Aménagement, et Entreprise Municipale/ Finances ;

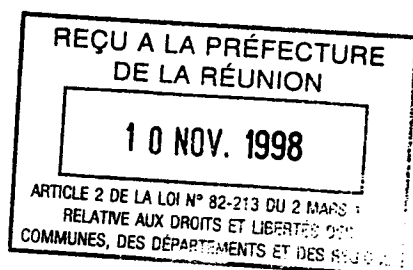

Sur l'avis favorable desdites Commissions ;

APRES EN AVOIR DELIBERE
A LA MAJORITE
(4 oppositions, dont 1 vote par procuration)

Autorise le Maire à mettre en oeuvre la procédure d'expropriation à l'encontre des divers propriétaires de terrains répertoriés en annexe au Rapport, concernés par le projet d'élargissement de la Ruelle Pavée.

Pour extrait certifié conforme,
Fait à Saint-Denis, le 06 NOV. 1998

LE MAIRE
Michel TAMAYA



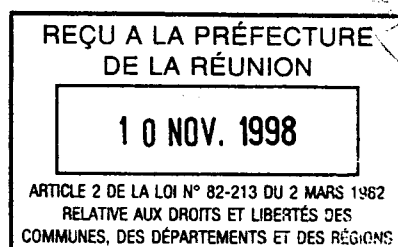

ANNEXE AU RAPPORT N° 98/6-28

MISE EN ŒUVRE D'UNE PROCEDURE D'EXPROPRIATION POUR ELARGISSEMENT DE LA RUELLE PAVEEE

Référence cadastrale	Identité du propriétaire (SOURCE : CADASTRE)	Surface cadastrale (en m²)	Surface à acquérir (en m²)
AN 167	Maxime MINATCHY	349	30
AN 173	Serge Jean ANEMOUTOU	308	13
AN 209	Noé DAMBREVILLE	323	34
AN 210	Joseph ADRIEN	244	52
AN 211	Michel SERY	295	38
AN 218	Consorts LACASSAILLE	158	37
AN 219	Antoine JEAN MARIE	125	21
AN 220	Joseph Dechelon GRONDIN	693	45
AN 542	Isidore DENAIN	230	49
AO 163	Consorts REVONGE	274	130
AO 168	Consorts REVONGE	287	52
AO 169	Christian POONOOSAWMY	387	60
AO 170	Christian POONOOSAWMY	324	44
AO 212	SOUPRAYEN MOUTOUVIRIN	104	34
AO 235	Frumence BOYER et copropriétaire	465	14
AO 242	Frumence BOYER	439	60
AO 244	Augustin DERMENONVILLE	288	143

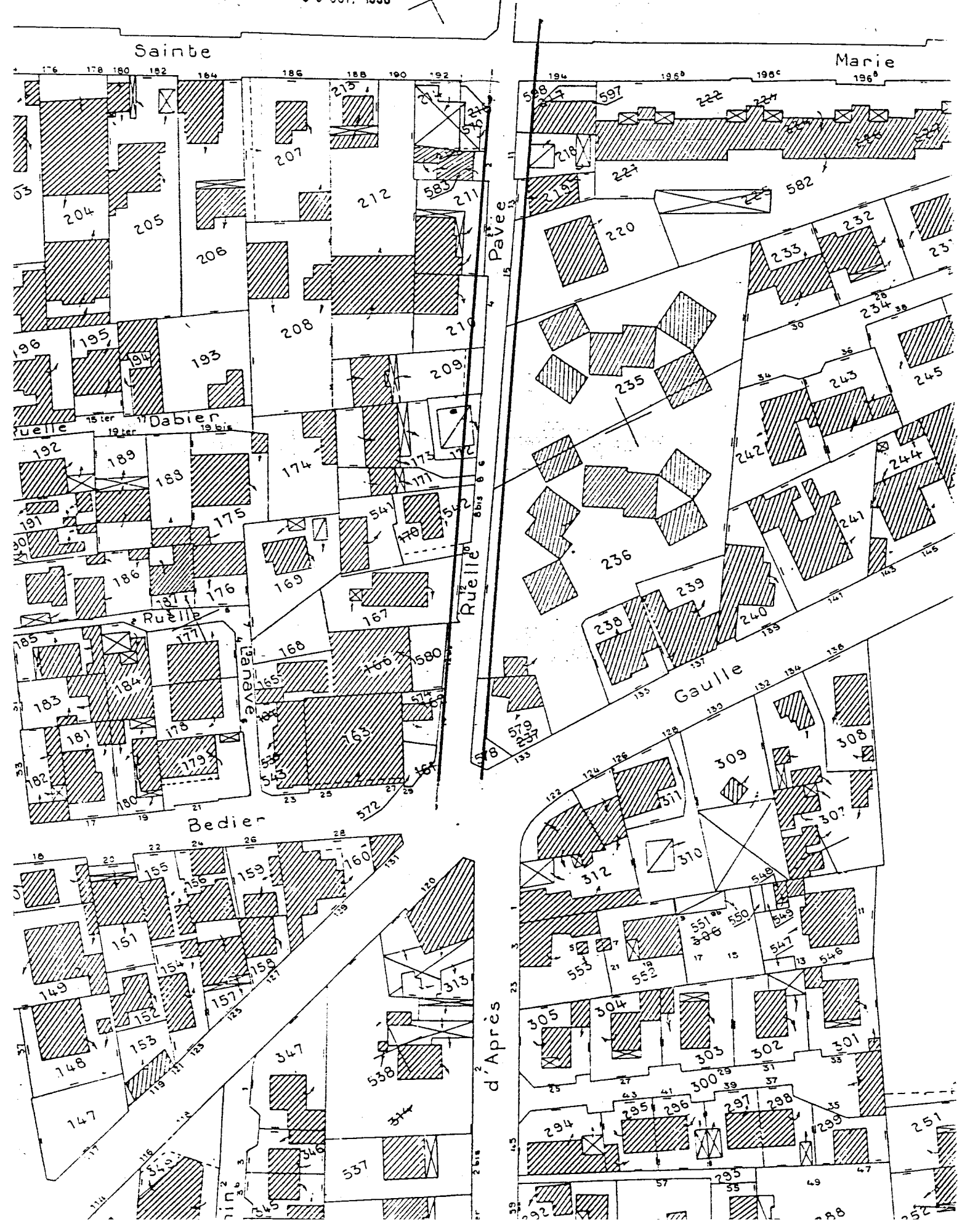
Vu par le Conseil Municipal de Saint-Denis
en séance du vendredi 30 octobre 1998

LE MAIRE
Michel TAMAYA



ANNEXE AU RAPPORT N° 9816-28

Vu par le Conseil Municipal
en séance du 30 OCT. 1998



Vu par le Conseil Municipal
en séance du 27 OCT. 1998

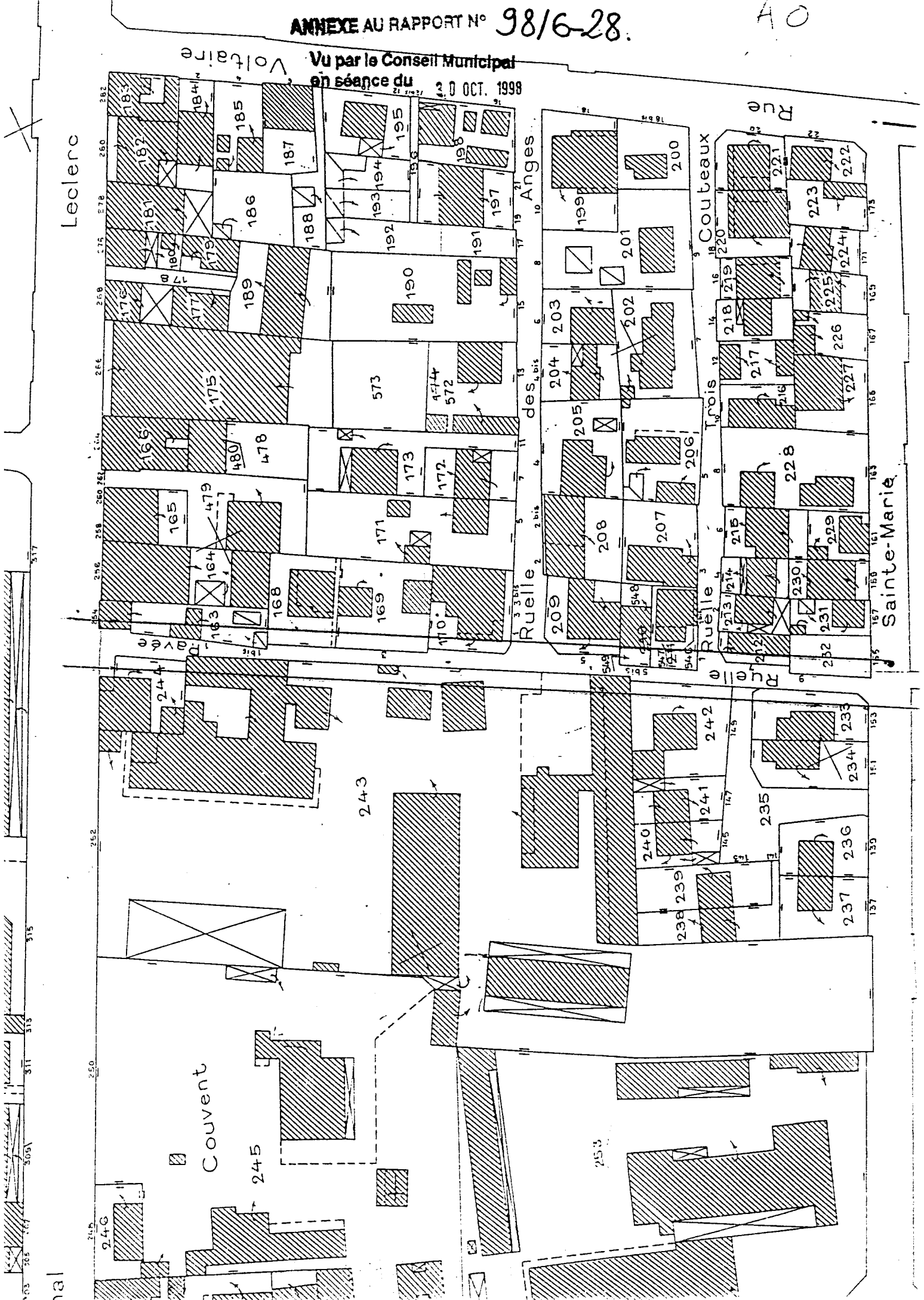
Voltaire

Leclerc

des Anges

Couteaux

Sainte-Marie



252

250

245

246

247

248

249

250

251

252

253

254

255

256

257

258

259

260

261

262

263

264

265

266

267

268

269

270

271

272

273

274

275

276

277

278

279

280

281

282

283

284

285

286

287

288

289

290

291

292

293

294

295

296

297

298

299

300

301

302

303

304

305

306

307

308

309

310

311

312

313

314

315

316

317

318

319

320

321

322

323

324

325

326

327

328

329

330

331

332

333

334

335

336

337

338

339

340

341

342

343

344

345

346

347

348

349

350

351

352

353

354

355

356

357

358

359

360

361

362

363

364

365

366

367

368

369

370

371

372

373

374

375

376

377

378

379

380

381

382

383

384

385

386

387

388

389

390

391

392

393

394

395

396

397

398

399

400

401

402

403

404

405

406

407

408

409

410

411

412

413

414

415

416

417

418

419

420

421

422

423

424

425

426

427

428

429

430

431

432

433

434

435

436

437

438

439

440

441

442

443

444

445

446

447

448

449

450

451

452

453

454

455

456

457

458

459

460

461

462

463

464

465

466

467

468

469

470

471

472

473

474

475

476

477

478

479

480

481

482

483

484

485

486

487

488

489

490

491

492

493

494

495

496

497

498

499

500

501

502

503

504

505

506

507

508

509

510

511

512

513

514

515

516

517

518

519

520

521

522

523

524

525

526

527

528

529

530

531

532

533

534

535

536

537

538

539

540

541

542

543

544

545

546